

Mäeeraldise piiripunktide koordinaadid


| Nr | X | Y |
|----|--------------|------------|
| 1 | 6 514 078,40 | 501 159,23 |
| 2 | 6 513 997,40 | 501 123,10 |
| 3 | 6 513 640,10 | 501 114,80 |
| 4 | 6 513 635,30 | 501 281,30 |
| 5 | 6 513 015,50 | 501 296,88 |
| 6 | 6 512 322,20 | 501 314,30 |
| 7 | 6 512 322,22 | 501 204,22 |
| 8 | 6 512 448,98 | 501 140,03 |
| 9 | 6 512 621,33 | 500 974,57 |
| 10 | 6 512 772,29 | 500 966,07 |
| 11 | 6 513 016,40 | 501 094,54 |
| 12 | 6 513 129,27 | 500 995,37 |
| 13 | 6 513 235,11 | 500 789,62 |
| 14 | 6 513 304,16 | 500 789,62 |
| 15 | 6 513 369,54 | 500 989,07 |
| 16 | 6 513 432,59 | 501 102,95 |
| 17 | 6 513 530,80 | 501 102,03 |
| 18 | 6 513 530,46 | 500 920,18 |
| 19 | 6 513 561,13 | 500 856,98 |
| 20 | 6 513 765,91 | 500 856,24 |
| 21 | 6 514 078,40 | 500 996,75 |

Pindala 48,22 ha

Mäeeraldise teenindusmaa piiripunktide koordinaadid

| Nr | X | Y |
|-----|--------------|------------|
| 1' | 6 514 128,40 | 501 181,53 |
| 2' | 6 513 997,40 | 501 123,10 |
| 3' | 6 513 640,10 | 501 114,80 |
| 4' | 6 513 635,30 | 501 281,30 |
| 5' | 6 513 015,50 | 501 296,88 |
| 6' | 6 512 322,20 | 501 314,30 |
| 7' | 6 512 270,75 | 501 315,59 |
| 8' | 6 512 273,21 | 501 223,83 |
| 9' | 6 512 429,49 | 501 079,19 |
| 10' | 6 512 638,08 | 500 895,43 |
| 11' | 6 512 772,29 | 500 966,07 |
| 12' | 6 513 016,40 | 501 094,54 |
| 13' | 6 513 198,55 | 500 739,62 |
| 14' | 6 513 340,39 | 500 739,62 |
| 15' | 6 513 415,57 | 500 968,99 |
| 16' | 6 513 461,90 | 501 052,68 |
| 17' | 6 513 480,70 | 501 052,50 |
| 18' | 6 513 480,44 | 500 908,74 |
| 19' | 6 513 529,76 | 500 807,09 |
| 20' | 6 513 776,55 | 500 806,20 |
| 21' | 6 514 128,40 | 500 964,41 |

Pindala 60,74 ha



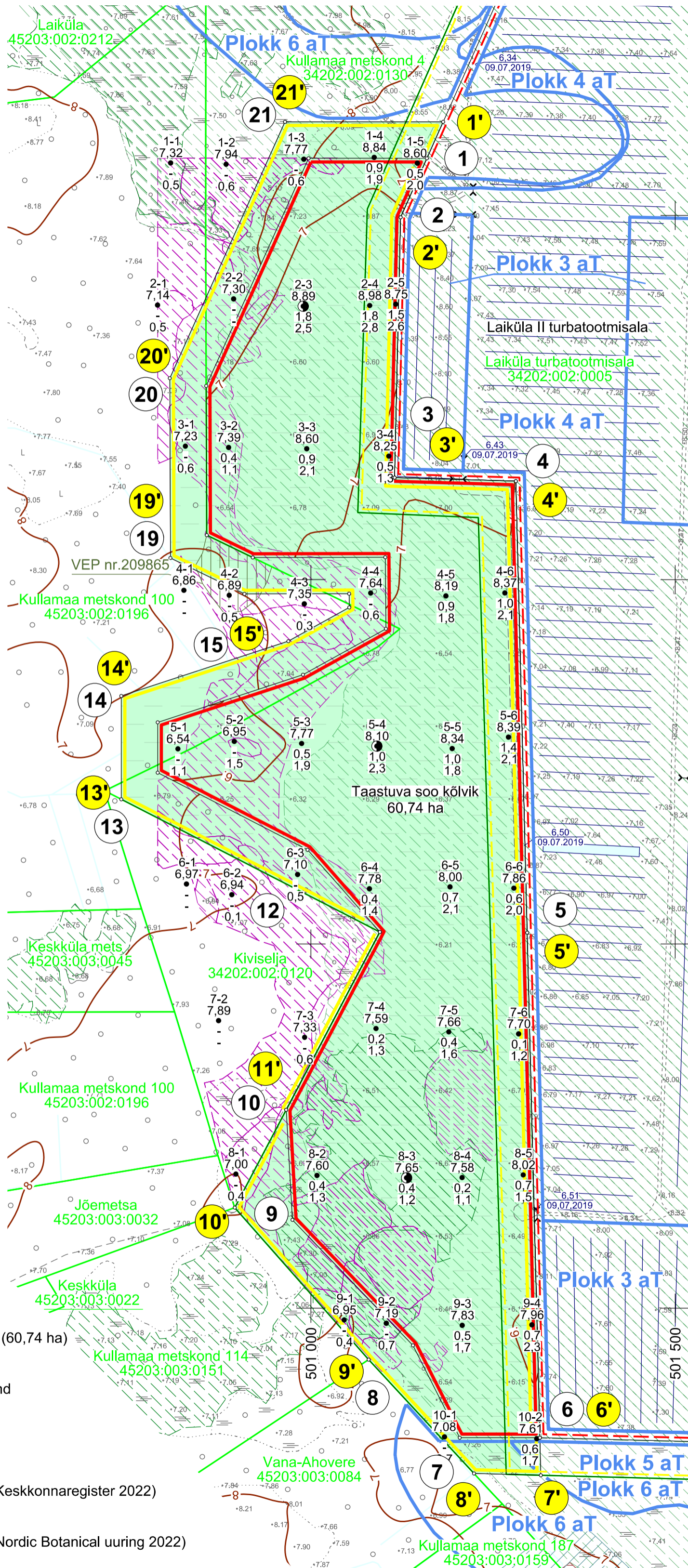
Taastuva soo kõlvik (60,74 ha)

Eesvoolu kaitsevöönd

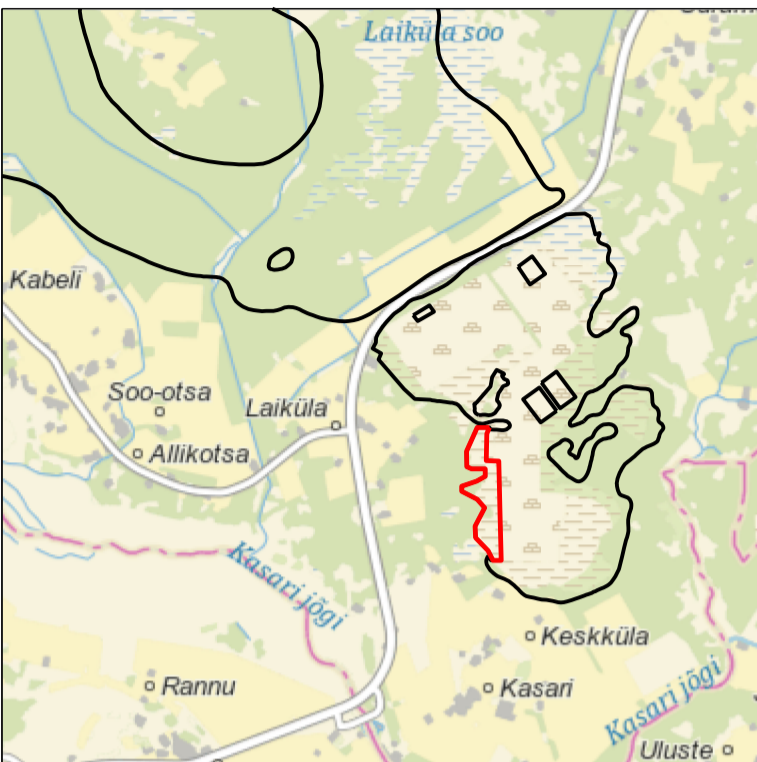
Vääriselupaik

Kaitsealused liigid (Keskkonnaregister 2022)

Kaitsealused liigid (Nordic Botanical uuring 2022)



ASENDIPLAAN
M 1 : 100 000



Kaardileht nr 622 Haapsalu, 631 Rapla



Mäeeraldise piir, piiripunkt ja piiripunkti number

Mäeeraldise teenindusmaa piir, piiripunkt ja piiripunkti number

Külgneva mäeeraldise piir

Külgneva mäeeraldise teenindusmaa piir

Ploki piir (aT - aktiivne tarbevaru)

Katastriüksuse nimi, piir ja tunnus

Maapinna samakõrgusjoon, m

Maardla piir (asendiplaanil)

Sondeerimispunkti nr

Sondeerimispunkti abs kõrgus, m

Vähelagunenud turba kihi paksus, m

Kogu lasundi paksus, m

Proovivõtupunkt

Märkused:

- Koordinaadid L-Est 97 süsteemis, kõrgused EH2000 süsteemis.
- Asendiplaan: Maa-ameti X-GIS kaardirakendus.
- Plaan koostamisel on kasutatud:
 - Maa-ameti väljastatud katastriüksuste piirandmeid (sisuga 09.11.2022);
 - Maa-ameti aluskaartide avalikku WMS-teenust (must-valge põhikaart, kitsenduste andmed);
 - Keskkonnaregistri Laiküla maardla plokide ja mäeeraldise piirandmeid (sisuga 30.09.2022);
 - Laiküla turbamaardla Laiküla IV uuringuruumi geoloogilise uuringu aruanne (varu sisuga 01.08.2019) (OÜ Inseneribüroo STEIGER, töö nr 19/2719).
- Kasutatud tarkvara: Bentley PowerCivl for Baltics V8i (liitsents: 70000661800020).

| | | | |
|---|--|-----------------------|--|
| Objekti nimetus ja aadress | | Joonise sisu | |
| Laiküla IV turbatootmisala Lääne-Nigula vald, Lääne maakond | | Korrastatud ala plaan | |
| Loa omanik | | Graafiline lisa 3/3 | |
| AS Torf Tallinna mnt 26a, 90303 Lihula info@astorf.ee | | Mõõtkava 1 : 5000 | |
| OÜ Inseneribüroo STEIGER Männiku tee 104, 11216 Tallinn +372 668 1011, info@steiger.ee | | Kuupäev 11.11.2022 | |
| Kinnitas | | Töö nr 22/4203 | |
| Koostas Hendrik Klaas /Allkirjastatud digitaalselt/ Kinnitas Erki Vaguri /Allkirjastatud digitaalselt/ | | | |